


Commune de SAINT-PYTHON

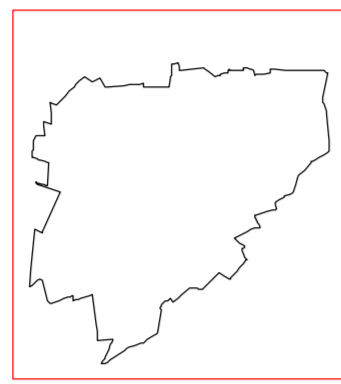
59541



Plan Local d'Urbanisme

PLAN 1/1

Éléments constitutifs
du Porter à Connaissance (P.A.C.)
Art.R.121-1
du Code de l'Urbanisme



Servitudes d'Utilité Publique

**Direction Départementale
des Territoires
et de la Mer du Nord**

D.D.T.M 59

Type Procédure : Elaboration CC Pays Solesmois

Délibération de : 13/06/2012

Date mise à jour : 29/02/2013


ref : carte_pac_urbanisme_servitude_59541.wor

Echelle : 1 / 6500

Source : Géomatrices Servitudes

(C) Cadastre / PGI - Dgfi

Email : ddm.suc@nord.gov.fr



LÉGENDE

Limite communale

Bâtiments

A4 - Protection des Cours d'eau non Domaniaux.
Rivière de la Selle
AP du 09/12/1970

Canalisation + zone de protection
I3 - Protection des Canalisations de Transport de Gaz.
Canalisation Neuville Hornaing
AP du 19/09/2008

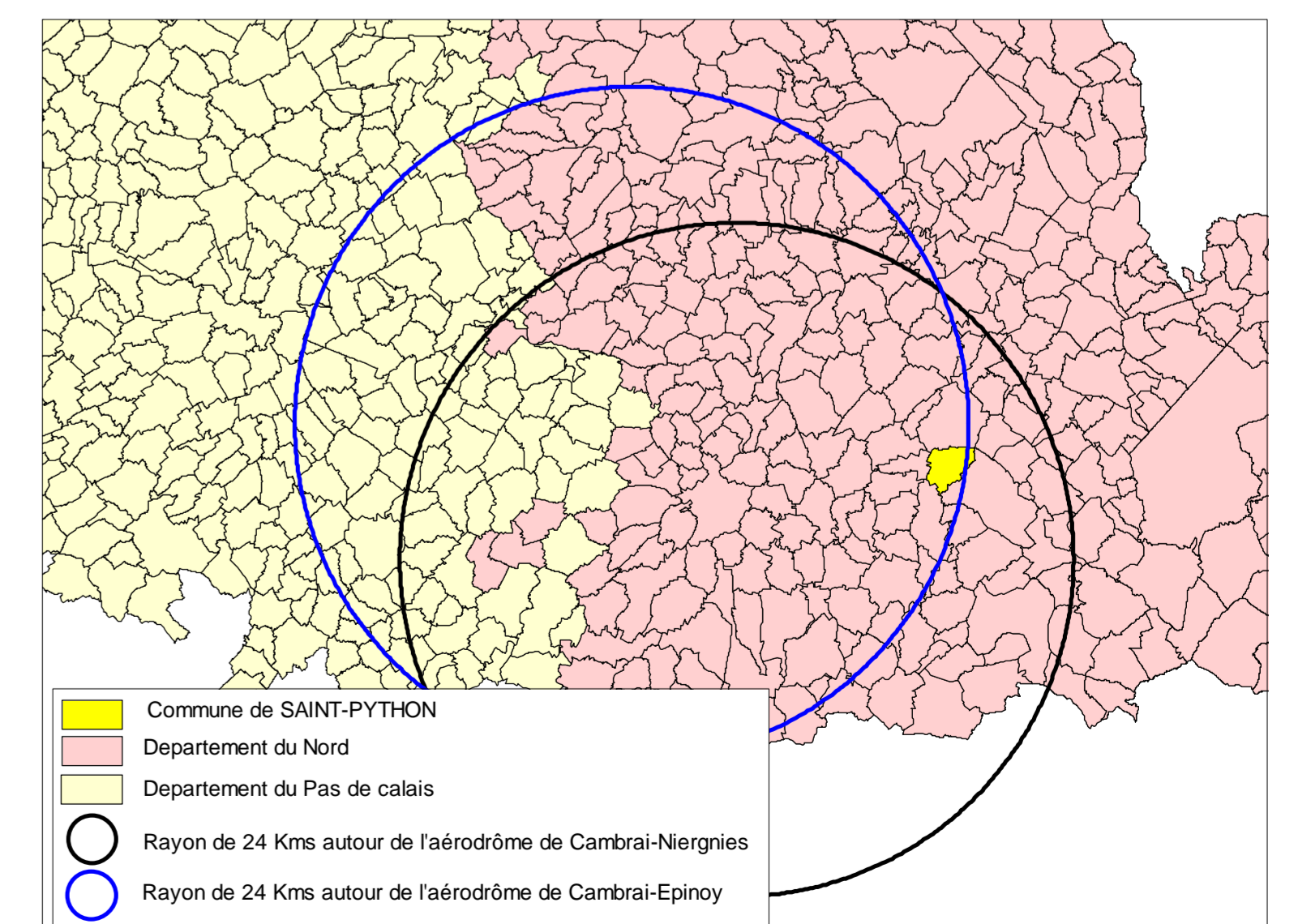
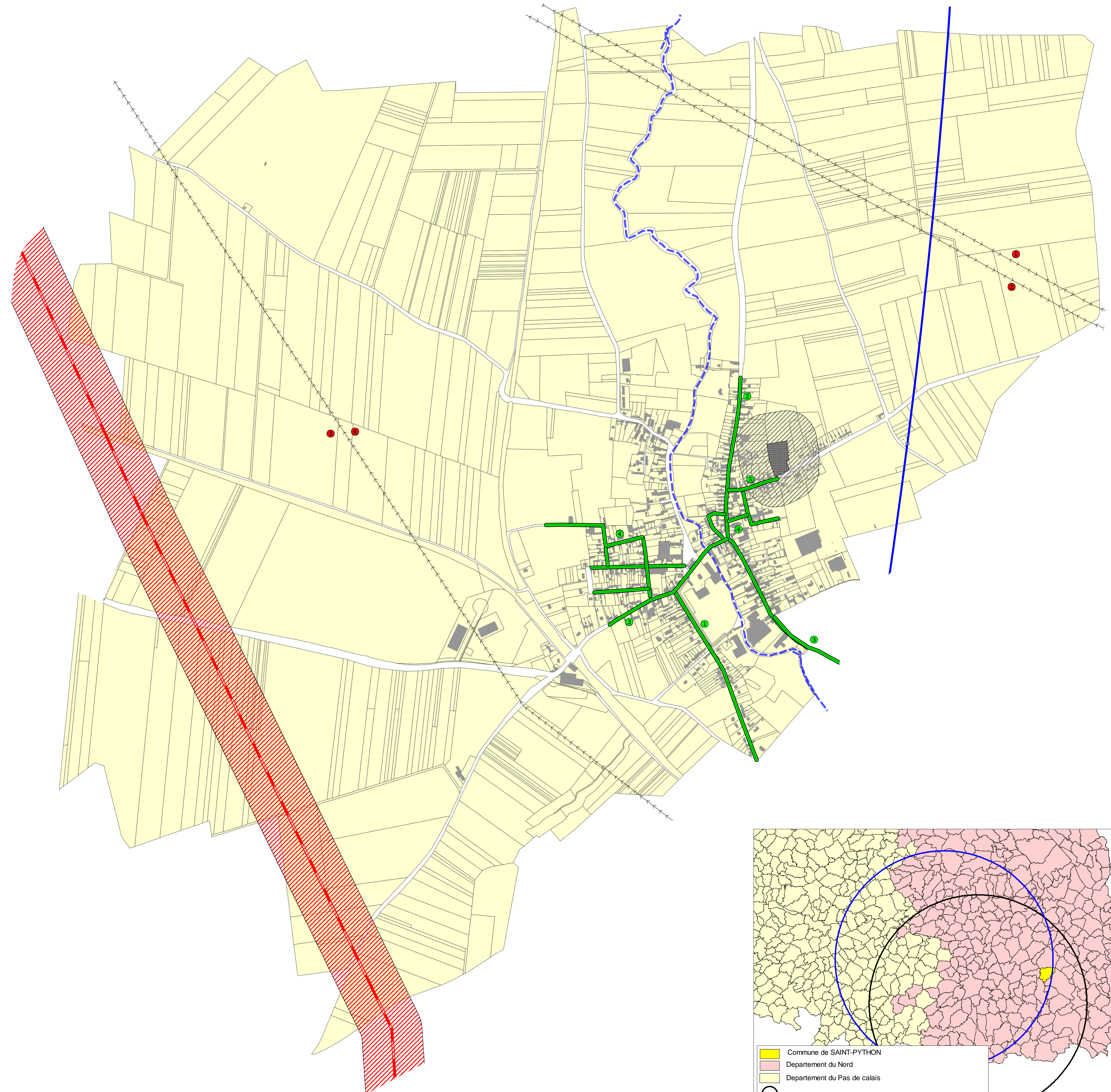
I4 - Protection des Lignes Haute-Tension.
● Ligne Avelin / Lonny 2 x400 kv
● Ligne Mastaing / Lonny 400 kv
● Ligne Famars / Solesmes 63 kv
● Ligne Famars / Le Perizet 63 kv

EL7 - Alignement
● RD 113 : 05/04/1894
● RD 955 : 05/04/1894
● RD 942 : 20/07/1857
● Rue Petit Solesmes
● Ruelle Avenir
● Rue de la Paix
● Rue Clemenceau
● Rue Pasteur
● Rue Gambetta
● Rue de la Liberté
● Rue de Vertain

T7 - Installations particulières à l'extérieur des zones de dégagement.
Commune située dans les limites d'un cercle de 24 km centré sur les aéroports de Cambrai Niergnies et de Cambrai Epinoy.

INT1 - Cimetières civils et militaires
Cimetière Communal

Nota:
Pour plus d'informations concernant une servitude en particulier, vous pouvez consulter la réponse du contributeur concerné, via notre site internet à l'adresse suivante:
<http://www.nord.equipement-agriculture.gouv.fr/les-porter-a-connaissance-realises-r792.html>
Ou contacter directement le gestionnaire.



SERVITUDE T7 SUR LA COMMUNE DE SAINT-PYTHON

